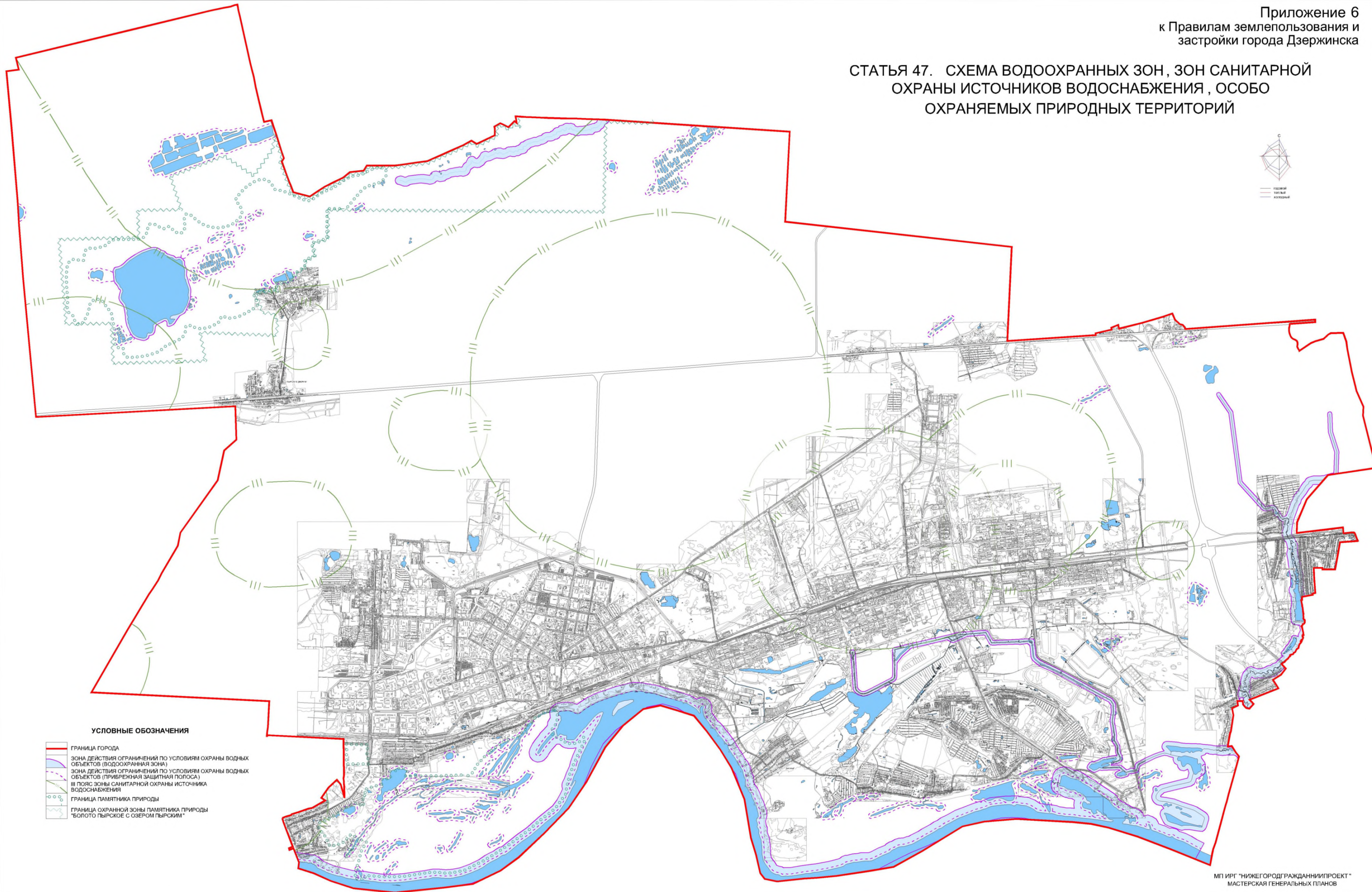








СТАТЬЯ 47. СХЕМА ВОДООХРАННЫХ ЗОН, ЗОН САНИТАРНОЙ  
ОХРАНЫ ИСТОЧНИКОВ ВОДОСНАБЖЕНИЯ, ОСОБО  
ОХРАНЯЕМЫХ ПРИРОДНЫХ ТЕРРИТОРИЙ



УСЛОВНЫЕ ОБОЗНАЧЕНИЯ

-  ГРАНИЦА ГОРОДА
-  ЗОНА ДЕЙСТВИЯ ОГРАНИЧЕНИЙ ПО УСЛОВИЯМ ОХРАНЫ ВОДНЫХ ОБЪЕКТОВ (ВОДООХРАННАЯ ЗОНА)
-  ЗОНА ДЕЙСТВИЯ ОГРАНИЧЕНИЙ ПО УСЛОВИЯМ ОХРАНЫ ВОДНЫХ ОБЪЕКТОВ (ПРИБРЕЖНАЯ ЗАЩИТНАЯ ПОЛОСА)
-  III ПОЯС ЗОНЫ САНИТАРНОЙ ОХРАНЫ ИСТОЧНИКА ВОДОСНАБЖЕНИЯ
-  ГРАНИЦА ПАМЯТНИКА ПРИРОДЫ
-  ГРАНИЦА ОХРАННОЙ ЗОНЫ ПАМЯТНИКА ПРИРОДЫ "БОЛОТО ПЫРСКОЕ С ОЗЕРОМ ПЫРСКИМ"